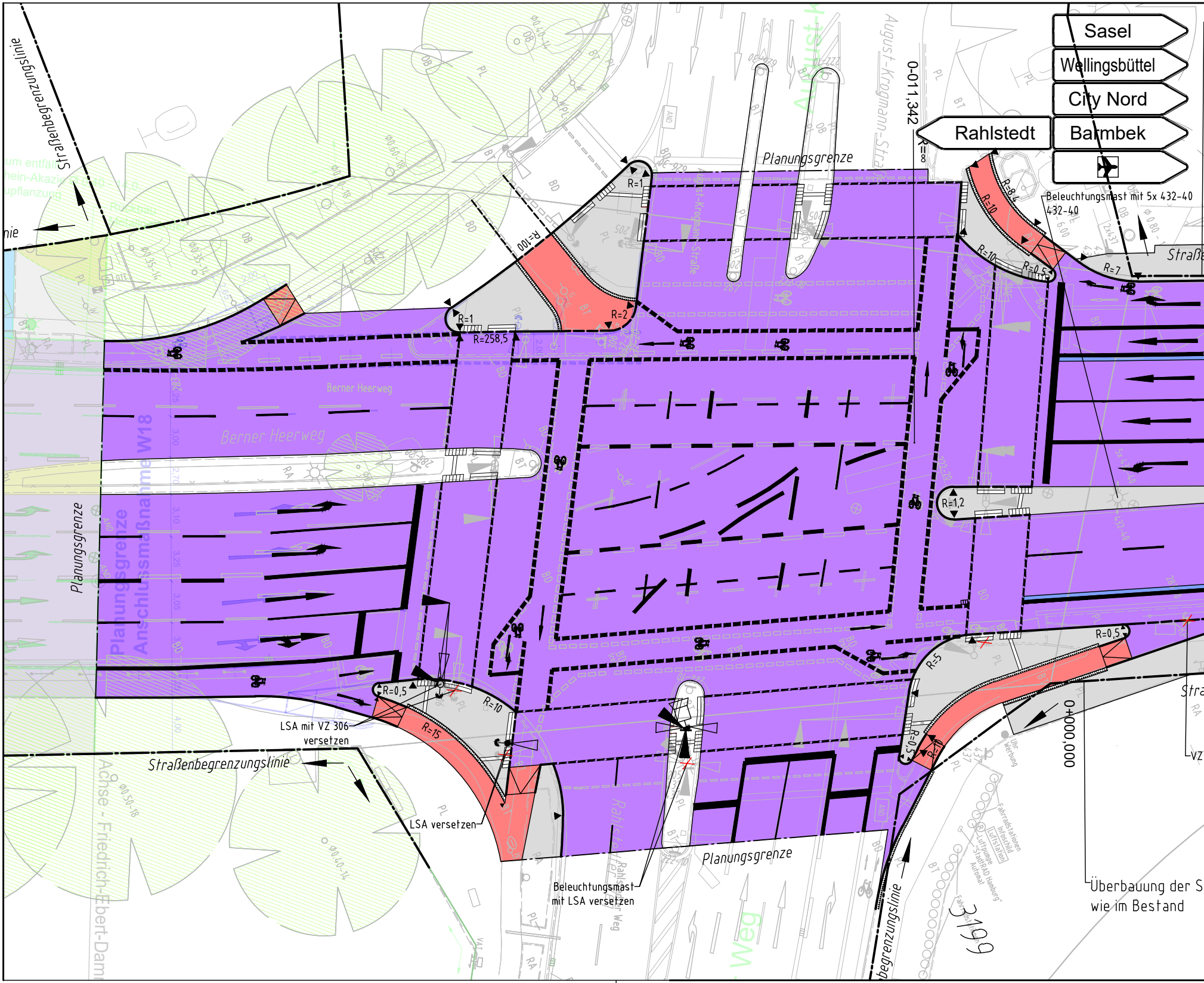
Sasel
Wellingsbüttel
City Nord
Rahlstedt
Barmbek
Straßenbegrenzungslinie
Planungsgrenze
August-Krogmann-Straße
0-011,342
R=8
R=1
R=100
R=2
R=1
R=258,5
Beleuchtungsmast mit 5x 432-40
432-40
R=8,4
R=10
R=10
R=0,5
R=7
Berner Heerweg
Berner Heerweg
Planungsgrenze
Planungsgrenze Anschlussmaßnahme W18
R=1,2
R=0,5
R=5
R=0,5
R=10
R=0,5
R=10
R=15
LSA mit VZ 306 versetzen
Straßenbegrenzungslinie
LSA versetzen
Beleuchtungsmast mit LSA versetzen
Planungsgrenze
0+000,000
Überbauung der S
wie im Bestand
Achse - Friedrich-Ebert-Damm
Rahlstedter Weg
Fahrradstationen
Infoschild
Luftsäule
Luftpumpe
"StadtRAD Hamburg"
Automat
Straßenbegrenzungslinie
3199
VZ

2019 Feb.28 / P:\17-1063-FHH BA Wandsbek Veloroute 6, W18\03-Planung\CAD\Lageplan-neu.dwg

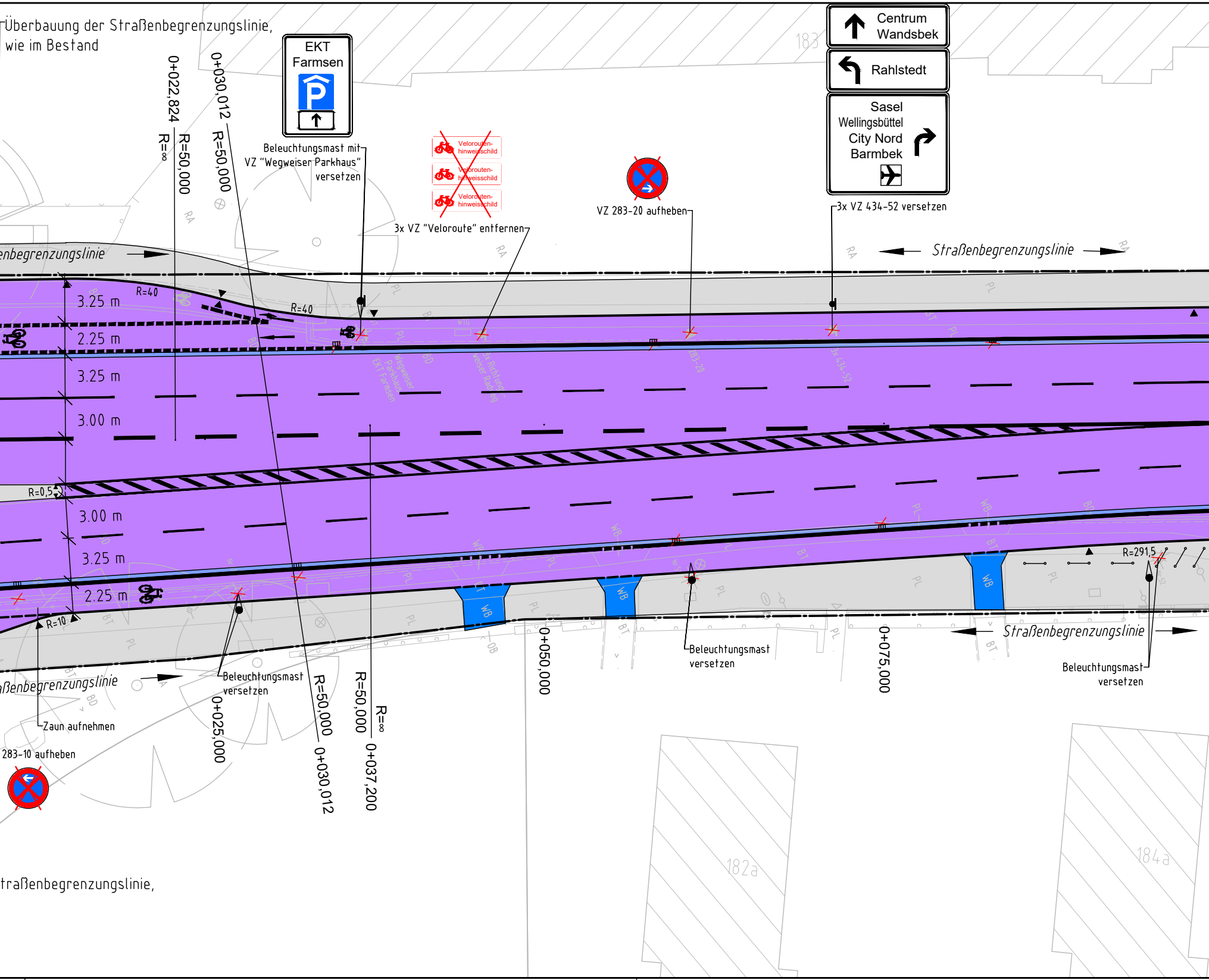
Überbauung der Straßenbegrenzungslinie,
wie im Bestand
EKT
Farmsen
Beleuchtungsmast mit
VZ "Wegweiser Parkhaus"
versetzen
Velorouten-hinweisschild
Velorouten-hinweisschild
Velorouten-hinweisschild
3x VZ "Veloroute" entfernen
VZ 283-20 aufheben
Centrum
Wandsbek
Rahlstedt
Sasel
Wellingsbüttel
City Nord
Barmbek
3x VZ 434-52 versetzen
183
Straßenbegrenzungslinie
enbegrenzungslinie
0+022,824
R=∞
R=50,000
0+030,012
R=50,000
R=40
R=40
3.25 m
2.25 m
3.25 m
3.00 m
R=0,5
3.00 m
3.25 m
2.25 m
R=10
R=291,5
Beleuchtungsmast
versetzen
0+025,000
R=50,000
0+030,012
R=50,000
0+037,200
R=∞
0+050,000
Beleuchtungsmast
versetzen
0+075,000
Straßenbegrenzungslinie
Beleuchtungsmast
versetzen
aßenbegrenzungslinie
Zaun aufnehmen
283-10 aufheben
182a
184a
traßenbegrenzungslinie,
WB
WB
WB

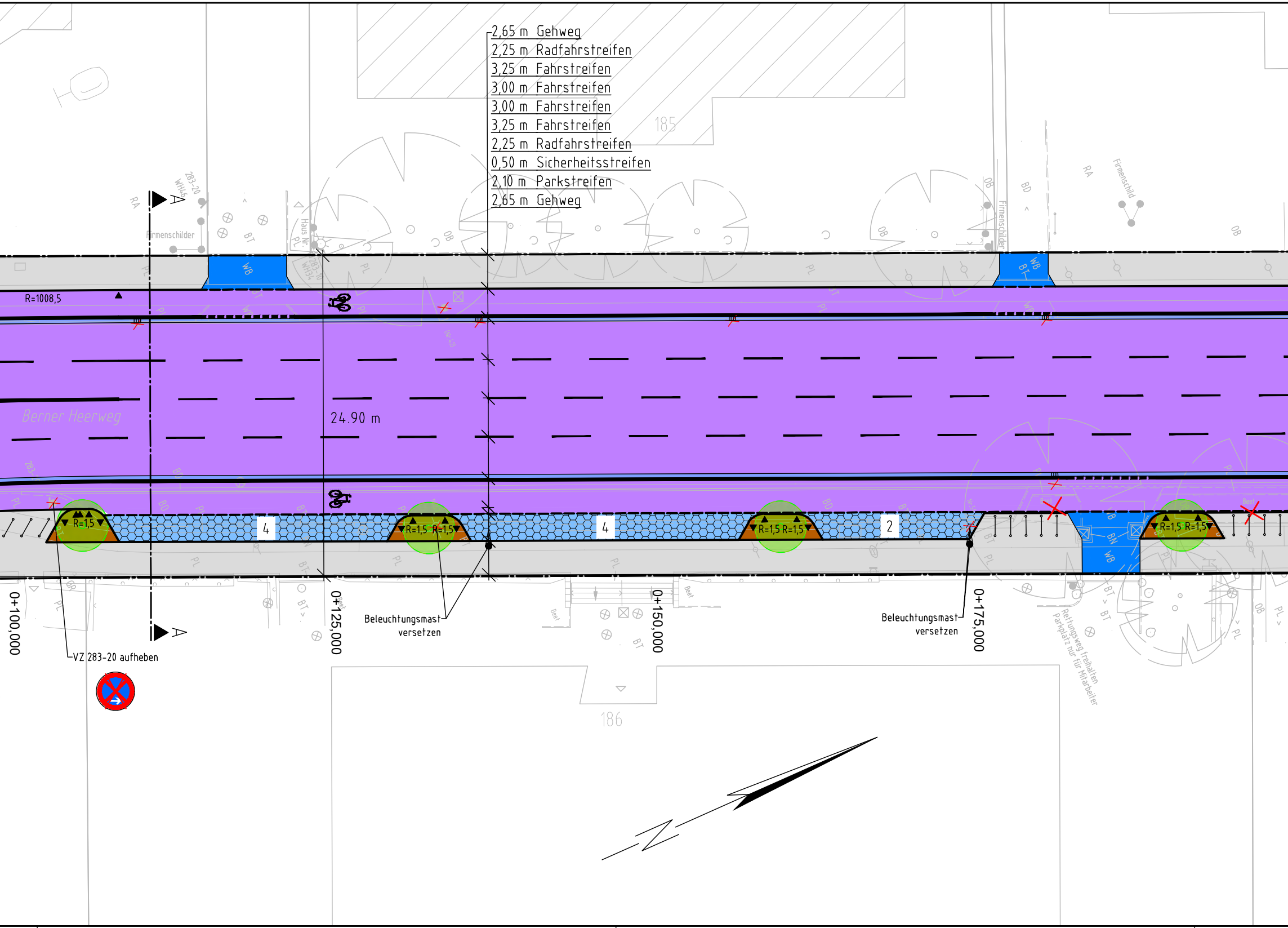

2,65 m Gehweg
2,25 m Radfahrstreifen
3,25 m Fahrstreifen
3,00 m Fahrstreifen
3,00 m Fahrstreifen
3,25 m Fahrstreifen
2,25 m Radfahrstreifen
0,50 m Sicherheitsstreifen
2,10 m Parkstreifen
2,65 m Gehweg
185
186
A
A
283-20
Firmenschilder
Firmenschild
R=1008,5
Berner Heerweg
24.90 m
WB
BT
BN
4
4
2
R=1,5
R=1,5 R=1,5
R=1,5 R=1,5
R=1,5 R=1,5
0+100,000
0+125,000
0+150,000
0+175,000
Beleuchtungsmast versetzen
Beleuchtungsmast versetzen
VZ 283-20 aufheben
Rettungsweg freihalten
Parkplatz nur für Mitarbeiter

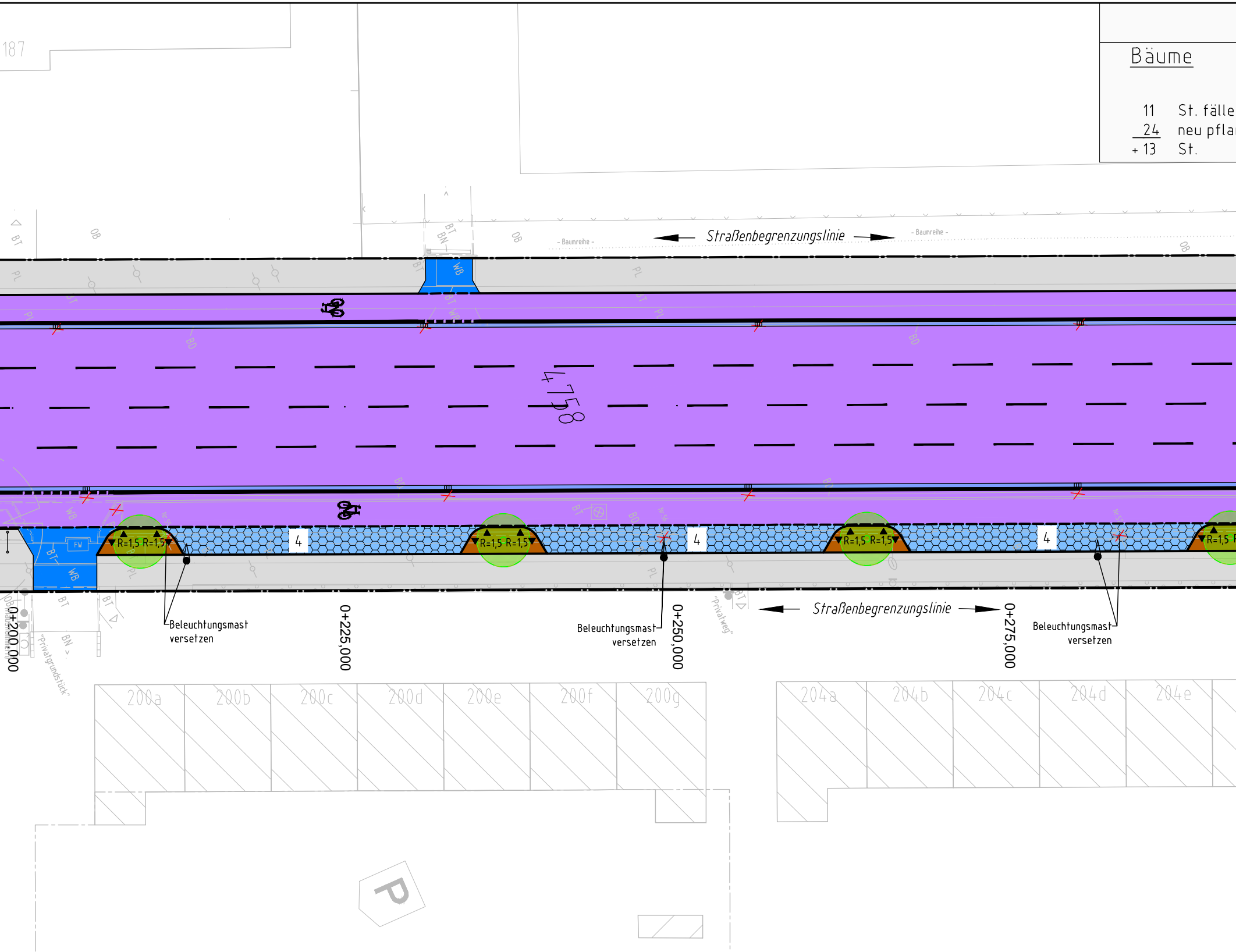
Bäume
11 St. fälle
24 neu pfla
+ 13 St.
187
Straßenbegrenzungslinie
- Baumreihe -
OB
BT
BN
WB
PL
BD
FW
L 758
R=1,5 R=1,5
4
Beleuchtungsmast versetzen
0+200,000
0+225,000
0+250,000
0+275,000
"Privatgrundstück"
"Privatweg"
200a
200b
200c
200d
200e
200f
200g
204a
204b
204c
204d
204e
P

Bilanz Vorzugsvariante

	Parkstände		Fahrradbügel	
n	59	St. vorher	0	St. vorher
nzen	42	St. nachher	86	St. nachher
	- 17	St.	+ 86	St.

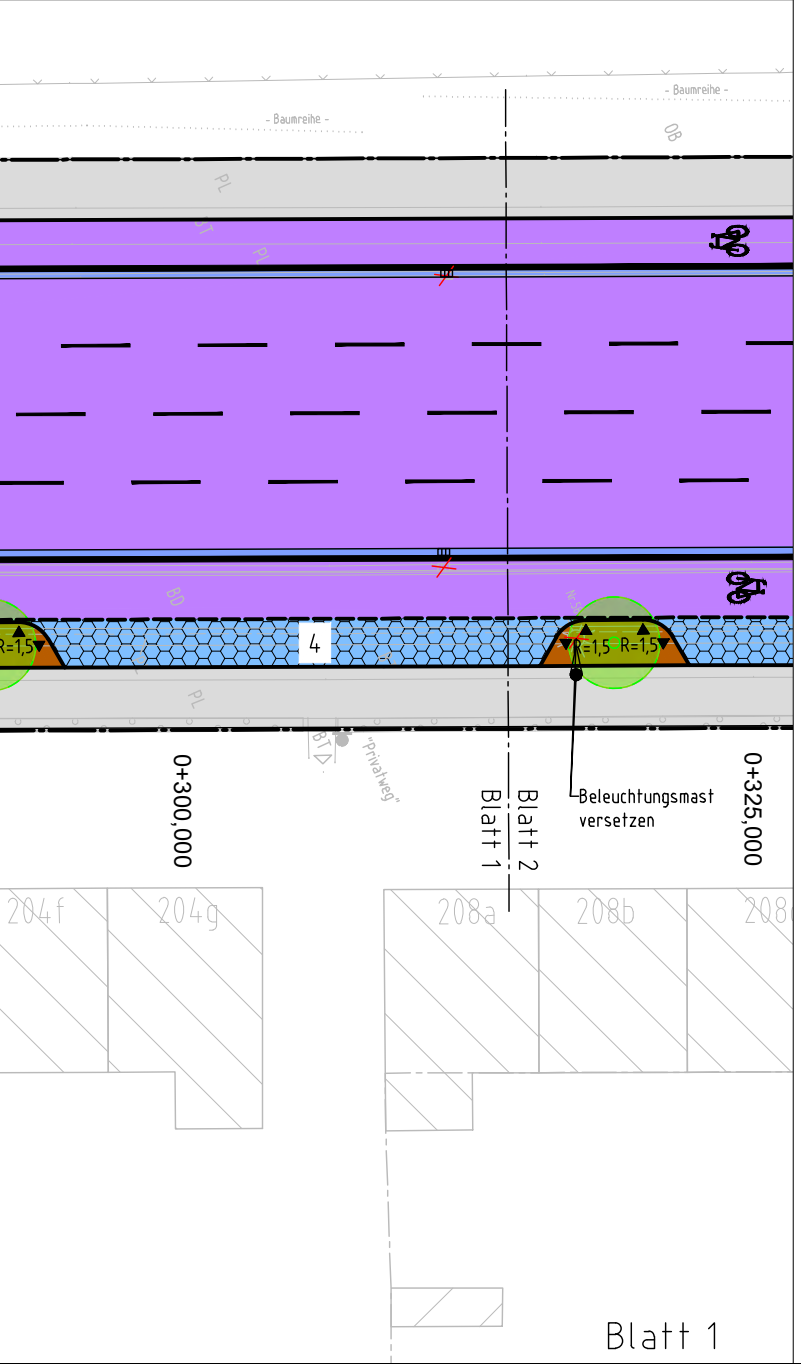
- Baumreihe -
- Baumreihe -
08
PL
PL
80
4
R=1,5
R=1,5
R=1,5
0+300,000
Privatweg
Blatt 1
Blatt 2
Beleuchtungsmast versetzen
0+325,000
204f
204g
208a
208b
208
Blatt 1

Legende:

- 🟪 Fahrbahnflächen mit Rinne
- ⬜ Gehwege
- ▥ Fläche für Fahrradbügel
- 🟩 Grünflächen
- ▦ Parkstände
- 🟥 Radwegflächen
- 🟦 Überfahrten
- Baum vorh. / gepl. / fällen
- Straßenablauf gepl. / entfernen
- Leuchte vorh. / gepl. / umsetzen
- Schieberkappen und U-hydrant
- Hochbord
- Abgesenkter Hochbord
- Tiefbord
- Flurstücksgrenze
- vorh. Straßenbegrenzungslinie
- Planungsgrenze
- RF Richtungsfeld mit 6 cm Bordhöhe
- SF Sperrfeld mit 0 cm Bordhöhe
- AF Auffindestreifen
- BS Begrenzungsstreifen

[redacted]

	Datum	Name
bearbeitet	März 2019	[redacted]
gezeichnet	März 2019	[redacted]
geprüft	März 2019	[redacted]

Index	Änderungen und Ergänzungen	Bearbeitet (Name)	Leit- / Kurzzeichen und Unterschrift	Datum

Bedarfsträger: **Freie und Hansestadt Hamburg**
Behörde für
Wirtschaft, Verkehr und Innovation
(BWVI)

Realisierungsträger: **Freie und Hansestadt Hamburg**
Bezirksamt Wandsbek
Dezernat Wirtschaft, Bauen und Umwelt
Fachamt Management des öffentlichen Raumes
Fachbereich Straßenplanung

Baumaßnahme:
Bündnis für den Radverkehr
Veloroute 6, W18

Teilbaumaßnahme:
Berner Heerweg zwischen August-Krogmann-Straße
und Neusurenland

Planinhalt: Verkehrstechnischer Lageplan
Vorzugsvariante - Blatt 1

Zeichnung Nr: 1.VS-L-Vv_01

Maßstab: 1 : 250

Datum: ....
Geprüft:
....
Unterschrift, Technische Aufsicht

Datum: ....
Bearbeitet:
....
Unterschrift, Projektleiter / Sachbearbeiter

Datum: ....
Fachtechnisch geprüft:
....
Unterschrift, Abschnittsleiter

Datum: ....
Aufgestellt:
....
Unterschrift, Abteilungsleiter

Datum: ....
Freigegeben:
....
Unterschrift, Fachamtsleiter