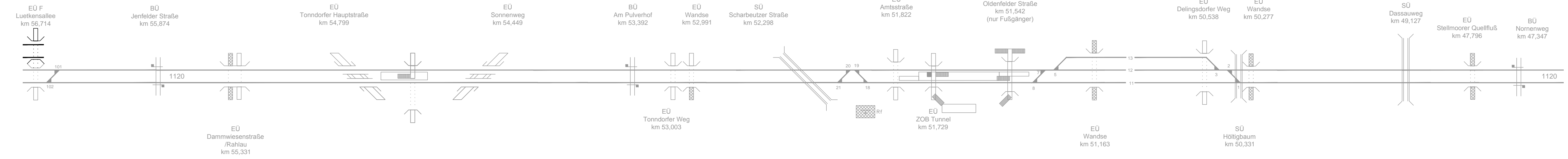


Hp Hamburg-Tonndorf km 54,581

Hp Hamburg-Rahlstedt km 51,656



**Legende**

- Bestand
- Neubau / Änderung
- Rückbau
- fertiggestellte Anlagen

BÜ

EÜ

SÜ / FÜ

Genehmigungsvermerk Eisenbahn-Bundesamt

Übersichtsskizze


0	Ausgangsverfahren: Antragsfassung	29.09.2017
Index	Änderungen bzw. Ergänzungen	Planungsstand

**Genehmigungsplanung: Unterlage für eine Entscheidung nach § 18 AEG**

Vorhabenträger: DB Netz AG Großprojekte Nord ING-N-S Hammerbrookstraße 44 20097 Hamburg	Vertreter des Vorhabenträgers: 	Planzeichen-Nr.: 4.2.VA.SY.001.0 Projekt-Nr.: G016126562 <table border="1" style="width: 100%; border-collapse: collapse;"> <tr> <th>Datum</th> <th>Name</th> </tr> <tr> <td>07/2017</td> <td>Wiese</td> </tr> <tr> <td>07/2017</td> <td>Novoa</td> </tr> <tr> <td>07/2017</td> <td>Siebers</td> </tr> </table> Höchssystem: DB_REF Koordinatensystem: DB_REF Ursprungsplan: Blattgröße: 297 x 970 mm Maßstab: ohne	Datum	Name	07/2017	Wiese	07/2017	Novoa	07/2017	Siebers
Datum	Name									
07/2017	Wiese									
07/2017	Novoa									
07/2017	Siebers									
Bauherr: DB Netz AG Großprojekte Nord ING-N-S Hammerbrookstraße 44 20097 Hamburg		Planverfasser: DB Engineering & Consulting GmbH Region Nord, Planung Hannover Planung Verkehrsanlagen, ITP-N-P-HANIV Joachimstraße 8 30159 Hannover								
Hamburg, den 29.09.2017 Ort, Datum, Unterschrift		Hannover, den 29.09.2017 Ort, Datum, Unterschrift								

Vorhaben:

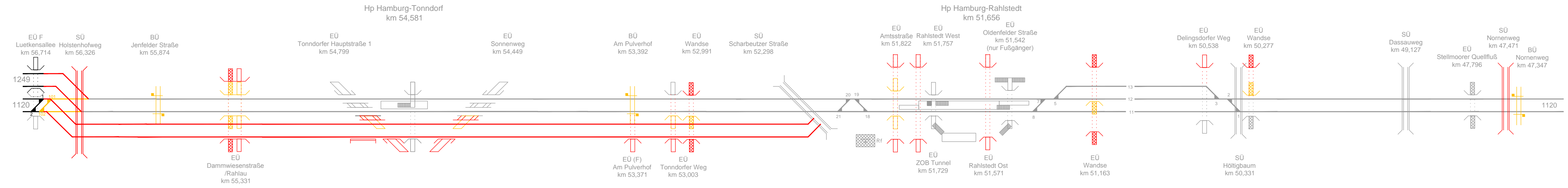

**Neubau S-Bahnlinie S4 (Ost) Hamburg - Bad Oldesloe**

**Planfeststellungsabschnitt 2: km 56,597 bis km 47,029**

Planart: **Spurplanskizze**

Planinhalt: **Strecken 1120 (km 56,597 - km 47,029), 1249**

**Istzustand**



**Legende**

- Bestand
- Neubau / Änderung
- Rückbau
- fertiggestellte Anlagen

| BÜ
 | EÜ
 | SÜ / FÜ

Genehmigungsvermerk Eisenbahn-Bundesamt

Übersichtsskizze

0	Ausgangsverfahren: Antragsfassung	29.09.2017
Index	Änderungen bzw. Ergänzungen	Planungsstand

**Genehmigungsplanung: Unterlage für eine Entscheidung nach § 18 AEG**

Vorhabenträger: DB Netz AG Großprojekte Nord IING-N-S Hammerbrookstraße 44 20097 Hamburg	Vertreter des Vorhabenträgers: 	Planzeichen-Nr.: 4.2.VA.SY.002.0
		Projekt-Nr.: G016126562
Hamburg, den 29.09.2017 Ort, Datum, Unterschrift		Datum: 07/2017 Name: Wiese
Bauherr: DB Netz AG Großprojekte Nord IING-N-S Hammerbrookstraße 44 20097 Hamburg		Planverfasser: DB Engineering & Consulting GmbH Region Nord, Planung Hannover Planung Verkehrsanlagen, ITP-N-P-HAN/VI Joachimstraße 8 30159 Hannover
Hannover, den 29.09.2017 Ort, Datum, Unterschrift		Höhendsystem: DB_REF Koordinatensystem: DB_REF Ursprungsplan: Blattgröße: 297 x 970 mm Maßstab: ohne

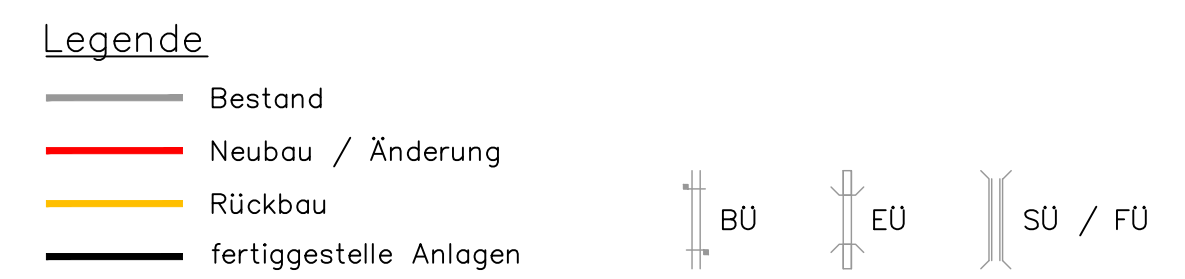
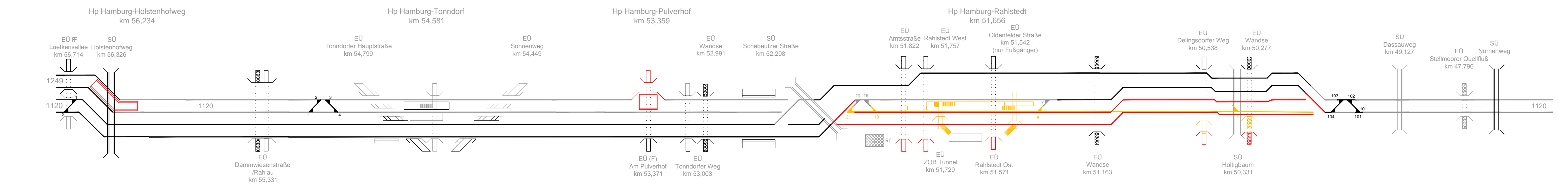

**Neubau S-Bahnlinie S4 (Ost) Hamburg - Bad Oldesloe**

**Planfeststellungsabschnitt 2: km 56,597 bis km 47,029**

Planart: **Spurplanskizze**

Planinhalt: **Strecken 1120 (km 56,597 - km 47,029), 1249**  
**Zwischenzustand 1**





Genehmigungsvermerk Eisenbahn-Bundesamt

Übersichtsskizze


0	Ausgangsverfahren: Antragsfassung	29.09.2017
Index	Änderungen bzw. Ergänzungen	Planungsstand

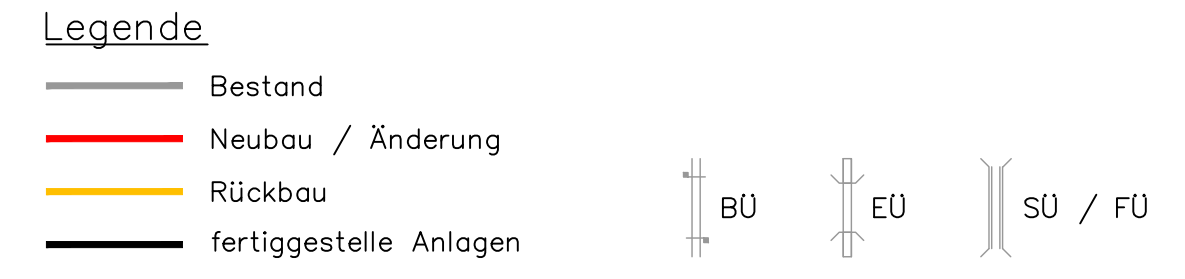
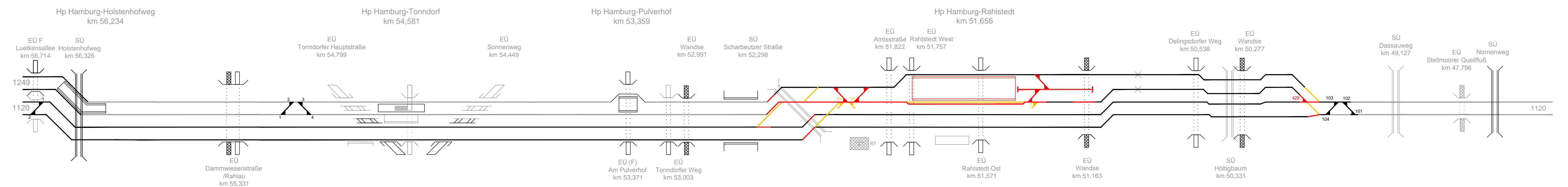

**Genehmigungsplanung: Unterlage für eine Entscheidung nach § 18 AEG**

Vorhabenträger: DB Netz AG Großprojekte Nord ING-N-S Hammerbrookstraße 44 20097 Hamburg	Vertreter des Vorhabenträgers: 	Planzeichen-Nr.: 4.2.VA.SY.004.0
		Projekt-Nr.: G016126562
Hamburg, den 29.09.2017 Ort, Datum, Unterschrift	Bauherr: DB Netz AG Großprojekte Nord ING-N-S Hammerbrookstraße 44 20097 Hamburg	Datum: 07/2017 Name: Wiese
		bearb.: 07/2017 Name: Novoa
		gepr.: 07/2017 Name: Siebers
Planverfasser: DB Engineering & Consulting GmbH Region Nord, Planung Hannover Planung Verkehrsanlagen, ITP-N-P-HAN/VI Joachimstraße 8 30159 Hannover		Höhenystem: DB_REF
		Koordinatensystem: DB_REF
Hannover, den 29.09.2017 Ort, Datum, Unterschrift		Ursprungsplan: Blattgröße: 297 x 970 mm Maßstab: ohne

Vorhaben:  
**Neubau S-Bahnlinie S4 (Ost) Hamburg - Bad Oldesloe**  
**Planfeststellungsabschnitt 2: km 56,597 bis km 47,029**

Planart: **Spurplanskizze**

Planinhalt:  
 Strecken 1120 (km 56,597 – km 47,029), 1249  
 Zwischenzustand 3



Genehmigungsvermerk Eisenbahn-Bundesamt	
Übersichtsskizze	


0	Ausgangsverfahren: Antragsfassung	29.09.2017
Index	Änderungen bzw. Ergänzungen	Planungsstand

Genehmigungsplanung: Unterlage für eine Entscheidung nach § 18 AEG

Vorhabenträger: DB Netz AG Großprojekte Nord IiNG-N-S Hammerbrookstraße 44, 20097 Hamburg	Vertreter des Vorhabenträgers: 	Planzeichen-Nr.: 4.2.VA.SY.005.0 Projekt-Nr.: G016126562
Bauherr: DB Netz AG Großprojekte Nord IiNG-N-S Hammerbrookstraße 44, 20097 Hamburg		Planverfasser: DB Engineering & Consulting GmbH Region Nord, Planung Hannover Planung Verkehrsanlagen, IiTP-N-P-HAN(V) Joachimstraße 8 30159 Hannover
Hamburg, den 29.09.2017 Ort, Datum, Unterschrift		Hannover, den 29.09.2017 Ort, Datum, Unterschrift

Vorhaben:  
**Neubau S-Bahnlinie S4 (Ost) Hamburg - Bad Oldesloe**  
**Planfeststellungsabschnitt 2: km 56,597 bis km 47,029**

Planart:	Spurplanskizze
Planinhalt:	Strecken 1120 (km 56,597 - km 47,029), 1249 Zwischenzustand 4



**Legende**

- Bestand
- Neubau / Änderung
- Rückbau
- fertiggestellte Anlagen

Genehmigungsvermerk Eisenbahn-Bundesamt

Übersichtsskizze


0	Ausgangsverfahren: Antragsfassung	29.09.2017
Index	Änderungen bzw. Ergänzungen	Planungsstand

**Genehmigungsplanung: Unterlage für eine Entscheidung nach § 18 AEG**

Vorhabenträger: DB Netz AG Großprojekte Nord ING-N-S Hammerbrookstraße 44 20097 Hamburg	Vertreter des Vorhabenträgers: <b>DB NETZE</b>	Planzeichen-Nr.: 4.2.VA.SY.006.0 Projekt-Nr.: G016126562								
Hamburg, den 29.09.2017 Ort, Datum, Unterschrift		<table border="1"> <tr><th>Datum</th><th>Name</th></tr> <tr><td>07/2017</td><td>Wiese</td></tr> <tr><td>07/2017</td><td>Novoa</td></tr> <tr><td>07/2017</td><td>Siebers</td></tr> </table>	Datum	Name	07/2017	Wiese	07/2017	Novoa	07/2017	Siebers
Datum	Name									
07/2017	Wiese									
07/2017	Novoa									
07/2017	Siebers									
Bauherr: DB Netz AG Großprojekte Nord ING-N-S Hammerbrookstraße 44 20097 Hamburg	Planverfasser: DB Engineering & Consulting GmbH Region Nord, Planung Hannover Planung Verkehrsanlagen, ITP-N-P-HAN(V) Joachimstraße 8 30159 Hannover	Höhen-System: DB_REF Koordinaten-System: DB_REF								
Hannover, den 29.09.2017 Ort, Datum, Unterschrift		Ursprungsplan: Blattgröße: 297 x 970 mm Maßstab: ohne								

Vorhaben: **Neubau S-Bahnlinie S4 (Ost) Hamburg - Bad Oldesloe**  
**Planfeststellungsabschnitt 2: km 56,597 bis km 47,029**

Planart: **Spurplanskizze**

Planinhalt: **Strecken 1120 (km 56,597 - km 47,029), 1249**  
**Endzustand**